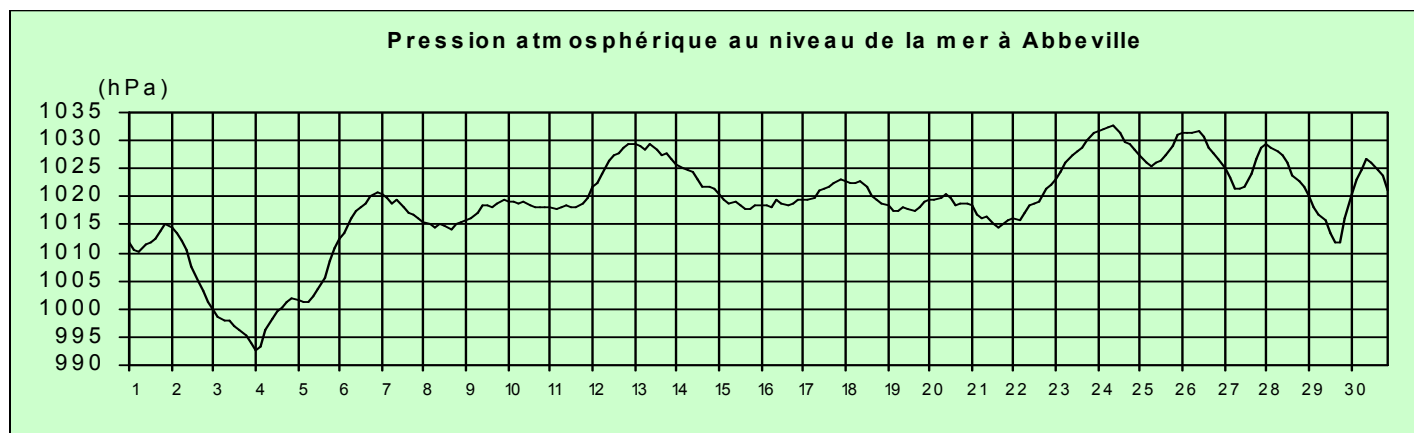


Excepté en début de mois, du 1 au 6, où la faiblesse du baromètre s'accompagne de passages perturbés marqués (10 à 20 mm ont d'ailleurs été souvent recueillis en dehors du Santerre-Vermandois), la pression atmosphérique est fréquemment comprise entre 1015 et 1030 hPa.

La persistance des hautes pressions assure alors un temps stable où les précipitations sont bien rares et souvent faibles, l'humidité se résume la plupart du temps à de nombreux brouillards et à quelques bruines.

En liaison avec une petite faiblesse barométrique, la fin de mois retrouve des précipitations, mais sans excès.



Définition de la journée climatologique :

Les cumuls quotidiens de précipitations et les températures maximales du jour J correspondent à la période qui s'étend de 06 UTC le jour J à 06 UTC le jour J+1.

Les températures minimales du jour J correspondent à la période qui s'étend de 18 UTC le jour J-1 à 18 UTC le jour J.

Les extrêmes d'humidité, vent et insolation du jour J correspondent à la période qui s'étend de 00 UTC le jour J à 00 UTC le jour J+1.

Heure légale=UTC+1 en hiver, UTC+2 en été.

Bulletin CLIMATOLOGIQUE

Édité par METEO-FRANCE Centre Départemental de la Somme Route d'HESDIN 80100 ABBEVILLE Avec le Concours du Conseil Général de la SOMME Directeur de publication : Jean-Pierre GOUBET

téléphone : 03.22.25.39.80 télécopie : 03.22.25.39.81

Dépôt légal 2005

Prenez le temps d'un coup de fil Toutes les prévisions de METEO France au numéro court : 3250 (1,35 €/appel+0,34 €/mn) Prévisions à 9 jours sur la SOMME au 08 99 71 02 80 (1,35 €/appel+0,34 €/mn)

Internet http://www.meteo.fr

Conformément à la loi sur la propriété intellectuelle du 1er juillet 1992, l'information ci-dessus appartient à METEO-FRANCE. Le tarif indiqué couvre les cas d'utilisation interne ou à usage final par le client. En cas d'affichage, de rediffusion ou de revente de tout ou partie du bulletin climatologique mensuel, de fourniture de services à valeur ajoutée à partir des données publiées, une autorisation écrite préalable et un devis doivent être impérativement demandés à METEO-FRANCE.

Bulletin CLIMATOLOGIQUE Mensuel

80 SOMME

NOVEMBRE 2011

Numéro ... - Prix 4.2 €

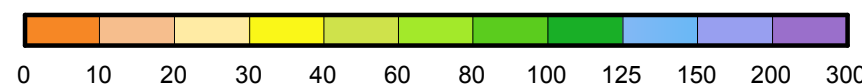
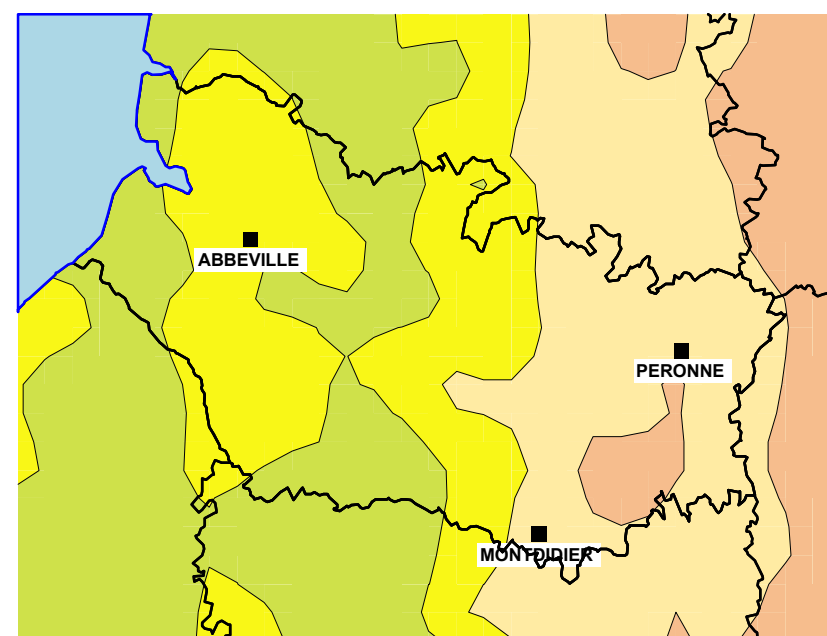
Caractères dominants du mois

Peu pluvieux, soit souvent deux fois moins qu'habituellement, il reste humide en raison de nombreux brouillards. Les températures sont douces, le vent souvent faible, l'ensoleillement légèrement déficitaire.

Précipitations

Plus sec que la normale, ce mois garde cependant le classique dégradé Ouest-Est avec des cumuls de 40/50 mm opposés aux 15/25 mm du Santerre-Vermandois.

PRECIPITATIONS MENSUELLES



Températures

La douceur est bien présente avec une moyenne mensuelle au dessus de la normale de près de 2 degrés.

Les gelées sont peu fréquentes et faibles avec notamment -1.6 degré à Rouvroy en Santerre le 28.

Les valeurs les plus élevées se rencontrent en début de mois avec par exemple 18.5 degrés en bord de mer le 3.

Insolation

L'ensoleillement est légèrement déficitaire en totalisant près de 50 heures dans l'Amiénois.

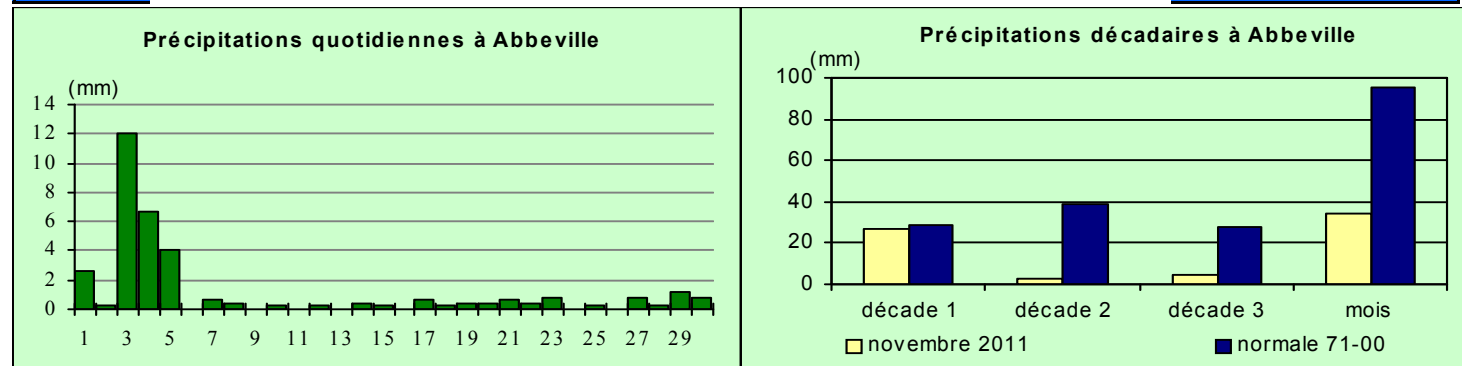
Faits marquants

Peu pluvieux, il se classe par exemple 2ème à Villers Carbonnel (début des mesures en 1925) et à Buigny les Gamaches (1970), 9ème à Abbeville (1921). La fréquence est particulièrement faible pour la saison.

Les conditions anticycloniques ont dominé, favorisant ainsi la formation et la persistance des brouillards, 3 fois plus nombreux qu'habituellement. Le vent de Sud-Est est fréquent mais faible.

précipitations

UN MOIS SEC



A l'Est comme à l'Ouest, le déficit atteint de 50 à 60% nous donnant des cumuls de 20 à 30 mm dans le Santerre-Vermandois voire 16,6 mm à Rouvroy, 19,3 mm à Villers Carbonnel., souvent 30 à 40 mm ailleurs.

Les pluies sont un peu plus marquées au Sud-ouest d'Amiens avec des cumuls de 40 à 50 mm limitant parfois le déficit de à 30% (51,6 mm à Conty).

L'essentiel des pluies se concentre dans les tous premiers jours, excepté dans l'Est et on dépasse souvent les 10 mm les 3 et 4 (22,7 mm à Conty le 3).

Le reste du mois n'enregistre que de rares précipitations, l'humidité ne provenant que de petites bruines ou brouillards. On ne compte que 4 à 9 jours de pluie d'Amiens au bord de mer, 5 à Abbeville pour 12 en moyenne.

Postes les moins arrosés (en mm)				
	Décade 1	Décade 2	Décade 3	Mois
ROUVROY	12.8	0.0	3.8	16.6
VILLERS CARBONNEL	13.1	1.3	4.9	19.3
ESTREES-MONS	16.5	1.5	3.5	21.5
VAUVILLERS	16.0	1.5	4.5	22.0
LIHONS	15.6	2.2	4.5	22.3

Postes les plus arrosés (en mm)				
	Décade 1	Décade 2	Décade 3	Mois
CONTY	45.5	2.3	3.8	51.6
ST QUENTIN	39.3	1.7	7.8	48.8
FEQUIERES	36.4	2.2	5.5	44.1
BERNAVILLE	34.6	2.8	6.0	43.4
VAUDRICOURT	33.0	2.1	6.7	41.8

Phénomènes divers

Brouillard :

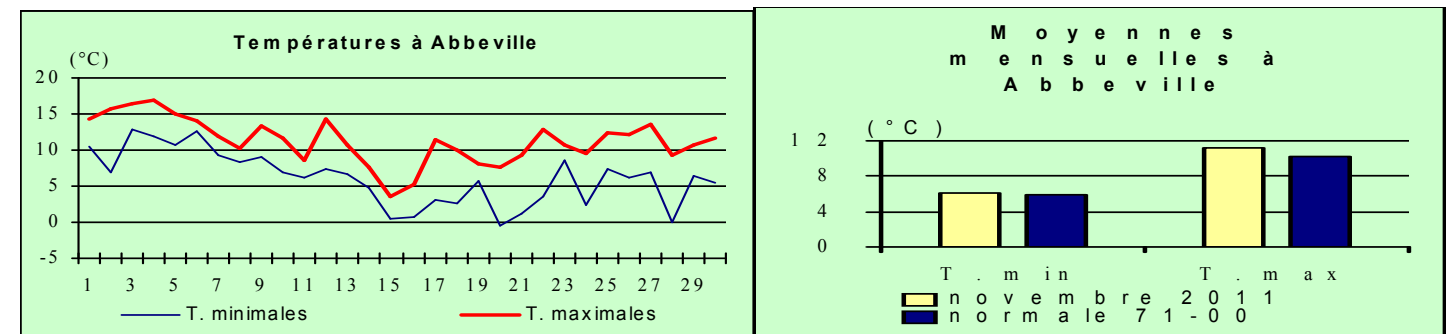
En l'absence de neige, d'orage, de grêle, c'est le brouillard qui est à la une.

On le retrouve plus d'un jour sur deux et notamment à 17 reprises à Abbeville contre 6 en moyenne habituellement.

La deuxième décade est particulièrement concernée, représentant à elle seule plus de la moitié.

températures

DOUCES



Si le mois est doux, il n'entre cependant pas dans le top 10 à Abbeville. Il se place en 5^{ème} position à St Gratien, 7^{ème} à Harbonnières où le début des mesures est plus récent.

Les températures moyennes sont généralement supérieures de 1.5 à 2 degrés à la normale, cela se ressent aussi bien la nuit qu'en journée. La 1^{ère} décade est presque chaude avec des valeurs de 10 à 15 degrés au petit matin du 3, 15 à 18 degrés dans l'après-midi. Les 15 et 16 sont les jours les plus froids avec des amplitudes quotidiennes très faibles, de petites gelées de 0 à -1 degré s'y produisent par endroits. Le thermomètre est à la hausse ensuite avec cependant un parcours plus chaotique, de petites gelées étant observées les 20, 21 et 28. En dehors du bord de mer, on note 2 à 3 jours de gelées.

insolation

PRESQUE DE SAISON

L'ensoleillement est légèrement déficitaire.

Le soleil a brillé entre 50 et 60 heures avec une 3^{ème} décade bien excédentaire dans l'Amiénois soit 24 heures au compteur.

Le soleil a été absent 1 jour sur 3, que ce soit sous les bruines ou brouillards persistants.

Il a rarement été visible du matin au soir.

vent

SUD-EST PERSISTANT

Remarquable par la persistance de sa provenance, il reste cependant souvent faible.

La vitesse maximale du mois, enregistrée par exemple à Abbeville

le 29, n'excède pas les 65 km/h, seul jour d'ailleurs où les vents ont dépassé les 58km/h contre 7 en moyenne à cette époque de l'année.

